



**ГЕОИД**

**Общество с ограниченной ответственностью «Геоид»**

ИНН 7453299007 КПП 745301001

тел. 8 (351) 750 76 56; моб. 8 (982) 111 29 16

e-mail: 7507656@mail.ru

www.geoid74.ru

454080, Челябинск, Свердловский пр-т 84 Б, офис 7.1

**Заказчик - Управление архитектуры, городского строительства и землепользования администрации муниципального образования городского округа «Сыктывкар»**

**Документация по планировке территории (проект межевания)  
кадастрового квартала 11:05:0106013.**

**Проект межевания территории.  
Материалы по обоснованию проекта межевания территории.**

**Том 2.**

Управляющий ООО «Геоид»

\_\_\_\_\_ /Ярославцев В.В.

Разработал

\_\_\_\_\_ /Спирова Е.В.


г. Челябинск

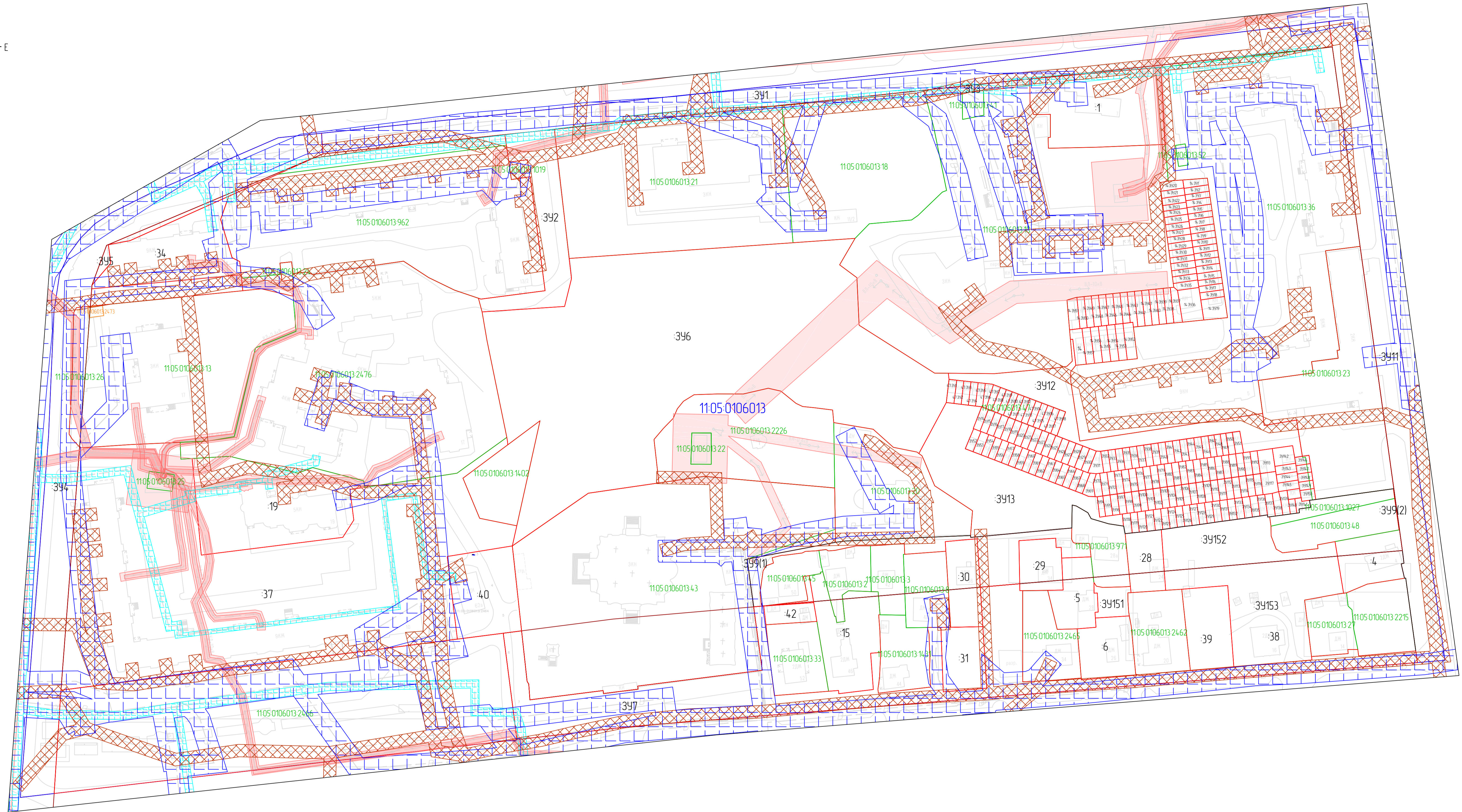
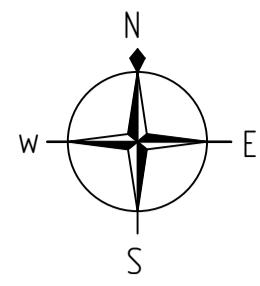
2021 г.



№ п/п	Наименование	Стр.
	<b>Раздел 3. Материалы по обоснованию проекта межевания территории. Графическая часть</b>	
1	Чертеж обоснования проекта межевания территории	3

Согласовано			

						07-21-ПМ			
Изм.	Колуч.	Лист	№ док.	Подп.	Дата				
Разраб.		Спирова Е.В.			07.21	Проект межевания территории. Материалы по обоснованию проекта межевания территории	Стадия	Лист	Листов
Управляющий		Ярославцев В.В.			07.21		П	1	1
							 ГЕОИД		



**Условные обозначения границ:**

- 1105 0106013 граница и номер кадастрового квартала (граница проектируемой территории)
- 1105 0106013 2466 границы и кадастровый номер земельных участков по сведениям ЕГРН
- 1105 0106013 2473 границы и номер объектов капитального строительства по сведениям ЕГРН

**Охранные зоны инженерных коммуникаций:**

- Охранная зона газопровода
- Охранная зона линии электропередач
- Охранная зона водопровода
- Охранная зона хозяйственно-бытовой канализации

**Условные обозначения:**

- горизонталь
- отметки высот
- существующие здания и сооружения
- существующая линия электропередач
- существующий водопровод
- существующая хозяйственно-бытовая канализация
- существующий газопровод
- существующая тепловая сеть
- существующая хозяйственно-дренажная канализация

**Примечание**

- Территория межевания находится в зоне нормирования авиационных шумов, в третьем поясе зоны санитарной охраны источника водоснабжения.
- на территории проектирования отсутствуют особо охраняемые природные территории, лесничества, участки лесничества, лесные кварталы, лесотаксационные выделы, части лесотаксационных выделов

Составлено: \_\_\_\_\_  
 Проверено: \_\_\_\_\_  
 Дата: \_\_\_\_\_  
 М.П. № подл. \_\_\_\_\_

07-21-ПМ					
Документация по планировке территории (проект межевания) кадастрового квартала 1105 0106013					
Изм.	Колыч.	Лист	№ док.	Подп.	Дата
Разработал	Глыбова Е.В.		07.21		
Управляющий	Ярославец В.В.		07.21		
Проект межевания территории. Материалы по обоснованию проекта межевания территории			Стандия	Лист	Листов
Чертеж обоснования проекта межевания территории М1:1000			П	1	1

